2013

VIVEL DEL RIO

ASOCIACIÓN DEPORTIVA Y CULTURAL

REVISTA INFORMATIVA Nº 14

EL TORRINQUETE

Bosque Imaginado

Gran Tormenta

Calderetas en la plaza

NOTICIAS DE LA ASOCIACIÓN

La junta directiva de la Asociación está formada por los siguientes miembros:

Presidente:

Tesorero:

Secretario:

Vocales:

FORMAS DE CONTACTO CON LA ASOCIACIÓN:
Además de telefónicamente con los miembros de la junta os recordamos que podéis enviar cualquier comentario o sugerencia a la dirección de correo electrónico: asociacionviveldelrio@hotmail.com o bien entrando en la pagina web de facebook.

Desde la junta os invitamos a que nos facilitéis los datos para poder enviaros los recibos de la cuota anual (nombre de los asociados, teléfono y nº de cuenta bancaria), facilitando y organizando así un poco mejor la asociación. No obstante si aun realizáis el ingreso de la cuota por medio de transferencia bancaria, recordad incluir en el campo 'concepto' los nombres de todas aquellas personas para la que se realice el pago.

Agradecer desde la junta la colaboración de todos aquellos que ha colaborado y participado en confeccionar esta revista, así como en los diversos eventos que se han organizado en Vivel a lo largo de este año.

CUENCAS MINERAS

Diputación de Teruel

SANTA ÁGUEDA

Por fin febrero y como todos los años celebramos el día de nuestra patrona SANTA AGUEDA. Este año tocó, el 9 de febrero. Como es normal, por estas fechas, la temperatura era fresquita pero lucía el sol y se estaba muy bien.

Por la mañana empezaron los preparativos del guiso del jabalí, obsequio de los cazadores, y que se preparó en el trinquete, ayudados con un almuerzo y unas risas. También se prepararon las mesas, los entremeses y todo lo necesario para disfrutar de los manjares que se estaban cocinando.

Por fin la hora de la verdad, la comida buenísima, una vez más hay que felicitar a todos los colaboradores y en especial a los cociner@s. De postre "La Tetica de Santa Agueda", este año se podría llamar TETA.

Pasamos la tarde bailando con el DÚO COLORES que nos hizo reír y pasarlo genial, hasta que se hizo la hora de quemar la leña recogida meses antes para la gran hoguera en honor a Santa Agueda. Aprovechamos para calentarnos, que a esas horas ya refrescaba, además los más peques disfrutaron un montón, alguno hasta quemó los pantalones y otros las botas, para alegría de los papis.

Por fin ya había brasas para asar longanizas, chorizos, panceta y morcilla y cenar acompañado por un caldito que entro de maravilla. Para acabar la noche ron quemado, amenizados nuevamente por el DÚO COLORES, ¡vaya día de comer y beber! en buena compañía.

Ahora a esperar la del año que viene, ¡¡¡que ya falta menos!!!

PRECIPITACIONES EN VIVEL

Como ya sabéis en Vivel tenemos una estación meteorológica (P027) instalada por la Confederación Hidrográfica del Ebro. Esto nos permite poder solicitar datos relativos a los valores recogidos por ella y poder curiosear por ellos. Así la leyenda de "antes llovía más que ahora" se puede contrastar con datos.

Estos datos son públicos y se pueden solicitar a través de la página web de la CHE: **http://www.saihebro.com**.

La recopilación de datos comienzan en septiembre de 2002 y llegan hasta octubre de 2013. Estos datos están tratados con la unidad de medida de precipitaciones: litros/metros cuadrados (l/m^2).

Los datos facilitados abarcan un total de 3.975 días, de los cuales 1.092 días llovió. Lo que, aproximadamente, indica que cada 4 días, uno llueve, aunque no se tenga esa sensación.

El siguiente gráfico muestra la cantidad de lluvia recogida en las diferentes estaciones del año, desde el invierno de 2003. Se observa que el verano de 2006 fue el más lluvioso con una cantidad recogida de 260,4 l/m^2., seguida de la primavera de 2008 con 241,8 l/m^2. Y en lado contrario se encuentra el invierno de 2003 donde sólo se recogieron 7,2 l/m^2 en los tres meses de invierno, agravado por los primeros datos de la estación, otoño de 2002, que se recogieron 19 l/m^2 (no aparece en el gráfico).

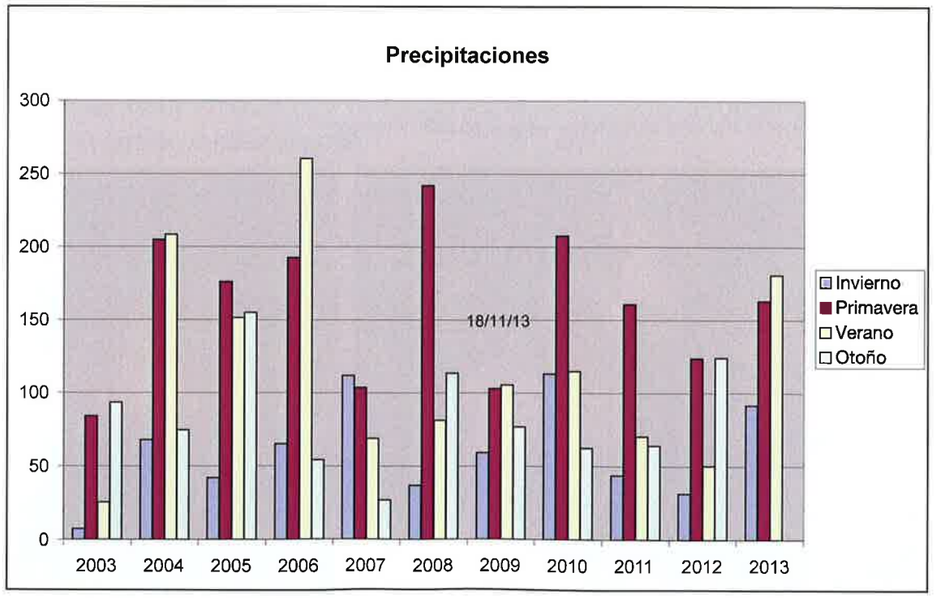

La estación más lluviosa del año es:

Primavera con 1.761,2 l/m^2

Verano con 1.317,4 l/m^2

Otoño con 845,2 l/m^2

Invierno con 670,4 l/m^2

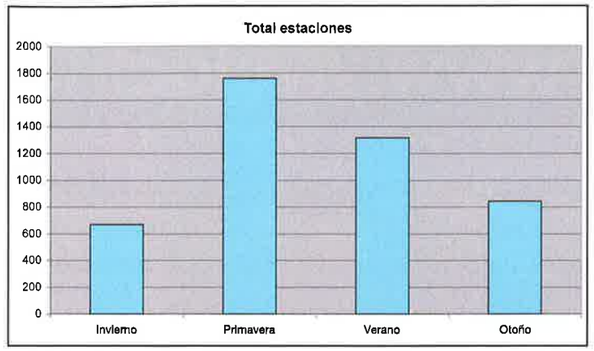

Precipitaciones anuales:

AÑO	2003	2004	2005	2006	2007	2008	2009	2010	2011	2012	2013
l/m^2	210	555,6	524,4	572,2	311,1	473,6	344,4	498	339,2	329,6	435,6

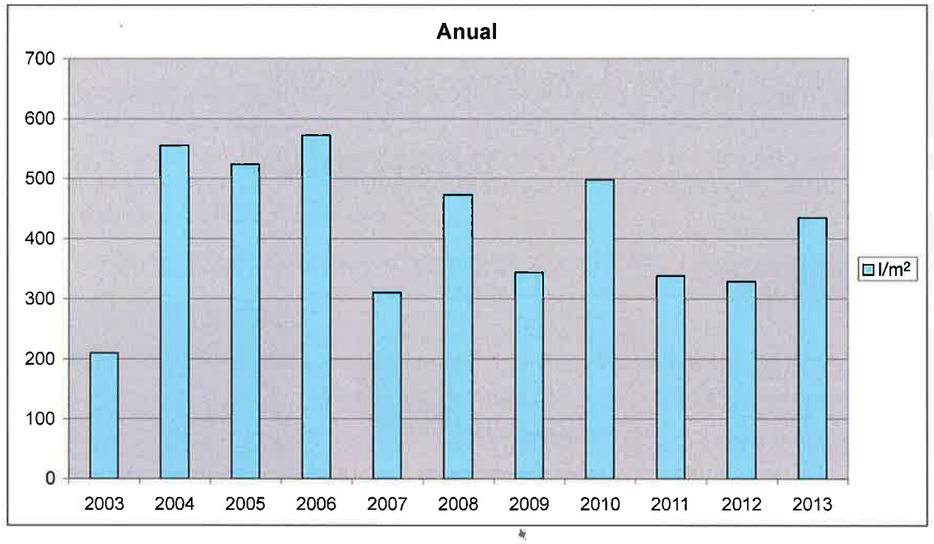

Desde el periodo de recogida de datos los días mas lluviosos han sido:

- 11 septiembre de 2006 con: 141,8 l/m^2
- 3 agosto de 2013 con: 66,2 l/m^2
- 27 junio de 2006 con: 63,8 l/m^2
- 5 julio de 2004 con: 42,8 l/m^2
- 18 julio de 2006 con: 42,6 l/m^2

Llama la atención los datos del 11 septiembre de 2006 (salvo error en la medición), con esos valores la tormenta debió parecer el fin del mundo, más, cuando del total diario, 141,8 l/m^2. el periodo transcurrido entre las 14:00 y las 15:00 horas se recogieron 124,2 l/m^2.

www.viveldelriomartin.es

Esta es la dirección web de la nueva página municipal de Vivel. A lo largo de este año, Carlos y colaboradores, ha puesto en marcha la pagina de Vivel, que es un nuevo medio para comunicarse y relacionarse entre todos los vecinos.

Nace con la intención de ser una ventana del pueblo, donde existe la posibilidad de realizar tramites municipales, conocer las ordenanzas, ultimas noticias, rutas de senderismo a pie o con quad, historia de Vivel, turismo por la zona, el tiempo y un tablón de anuncios.

También integra al núcleo de Armillas y a las diferentes asociaciones del pueblo. Concretamente nuestro apartado servirá para realizar comunicaciones y anunciar los próximos eventos a realizar por la asociación. Además de publicar un resumen fotográfico de los eventos que vayan sucediéndose. También están disponibles en formato digital todos los ejemplares anteriores de esta revista.

¡Visitadla!

¿QUÉ SERVICIOS OFRECE LA WEB?

NOTICIAS Y EVENTOS

Estarás informado en todo momento de las últimas noticias y eventos relacionados con las actividades que se hacen o se realizarán en Vivel y en Armillas.

¿QUÉ TIEMPO HARÁ?

Dispondrás fácilmente de las previsiones del tiempo en la localidad, así como de otros datos técnicos de interés.

INFORMACIÓN MUNICIPAL

Accesibilidad a horarios, documentación (planos, presupuestos y ordenanzas) y servicios municipales de interés local.

ASOCIACIONES

Información de los entes y agrupaciones existentes en la localidad. Consulta de sus servicios, su organización y su documentación en línea.

INFORMACIÓN TURÍSTICA

Descubre el entorno histórico, monumental y geológico que rodea y alberga la localidad. Podrás enterarte y disfrutar de las actividades que te proponemos y citamos:

- **Rutas senderistas**
- **Rutas de Quatts y BTT**
- **Astronomía, Geología y Fauna**
- **Enlaces de Turismo Local y Regional**

ARMILLAS

No nos olvidamos de Armillas, localidad vecina integrada en el municipio de Vivel del Río Martín. Dispondrás de toda su información general, turística e histórica, así como de sus Asociaciones.

TABLÓN DE ANUNCIOS

¿Tienes algo que quieras comprar o vender, proponer alguna actividad u ofrecer un servicio? Tienes a tu disposición un espacio totalmente **gratuito** para poder anunciarte. Visítalo y entérate como hacerlo.

UNA VISTA RÁPIDA...

¿Tienes una idea para la Web?

Ayúdanos a mejorar y envíanos tus sugerencias a:

webvivel@gmail.com

SENDERISMO

- **¡Este año ha sido el más duro!**
- **¡Claro! Cómo no lo va a ser para tí, si es el primero que vienes.**
- **Jajajajajaja.**

Esto se escuchó mientras reponíamos fuerzas en el bar de Las Cuevas de Portalrubio.

Todo comenzó unas cuantas horas antes cuando un gran número de "andarines", creo que el más numeroso de los últimos años, nos reuníamos en el parque del río para comenzar nuestra aventura.

Enfilamos hacia la fuente de los gamellones a un buen ritmo, poco a poco se fue notando el paso que cada uno era capaz de llevar al irse haciendo varios grupitos.

Dejando atrás la fuente, llegamos a un momento clave de la ruta. ¿Que hacíamos? ¿Atajábamos por un campo? o ¿lo rodeábamos dando un paseíto de un par de km.? La decisión estaba tomada, atajaríamos por el campo. Y menos mal que lo hicimos por que acto seguido nos íbamos a enfrentar al escollo más duro de toda la jornada, un pedazo de cuesta que casi acaba con las piernas de más de uno.

¡Lo conseguimos! Y para celebrarlo un poquito más adelante paramos a reponer fuerzas. Un poquito de fruta, unos frutos secos, ¡¡joder si parecíamos profesionales! Menos mal que por allí apareció la bota de vino.

El final casi se podía ver. Al llegar al bar de Las Cuevas nos hicimos la foto de grupo de rigor y tomamos unas cervecitas y un picoteo que nos trajeron la gente del pueblo. Los coches fueron llegando para recogernos y..... Volvimos a Vivel.

Una gran mañana compartida con unos grandes compañeros y amigos.

EXPOSICIÓN FOTOGRÁFICA

Durante la semana cultural se realizo una exposición fotográfica, gracias a las fotografías que aportaron tanto Eduard como Raisa. Dos de estas fotografías son la portada de la revista y el calendario.

SAN JORGE 2013

Este año San Jorge amaneció "fresco", pero soleado, así que abrigados, nos dispusimos a disfrutar del día comiendo y bailando en la plaza.

Los cocineros montaron el fuego y la paellera, que tocaba paella para 80.

Y llegó la hora de sentarse a comer.

Posteriormente amenizó la tarde el Dúo Color y en el descanso se realizó un bingo.

Así llegamos al final de otro San Jorge en Vivel.

CONCURSO GASTRONÓMICO

Como viene siendo habitual, durante la semana cultural se celebro el concurso gastronómico. Este año las diferentes cuadrillas tenían como reto preparar la mejor caldereta, no para ganar el concurso, si no para disfrutarla en compañía de la cuadrilla.

Aunque el jurado deliberó y hubo una cuadrilla ganadora: **Las Mojiteras.**

CHARLA CHOPOS CABECEROS

El profesor Chabier De Jaime Loren, acudió el domingo 18, dentro de la semana cultural, para realizar una charla sobre los chopos cabeceros. Estos árboles tan comunes en las riberas de nuestros ríos y que por estar siempre ahí no les prestamos apenas atención.

Lo que hoy en día nos parecen árboles "grandes" junto a las orillas, fueron en otra época una ayuda a la economía de subsistencia de las gentes de los pueblos.



Los chopos al no ser tratados por el hombre, crecen de forma rectilínea. Pero al realizar maniobras de poda selectiva sobre ellos, van engrosando su copa de manera que broten nuevas ramas principales que puedan ser de nuevo podadas (escamonda) para su aprovechamiento. Esta forma de poda consigue un tronco recto, con un engrosamiento en la parte superior, de ahí su nombre de cabeceros.

Los aprovechamientos de las podas, que se realizan siguiendo un ciclo de crecimiento, son diversos, siendo la construcción de vigas para techumbres una de las mas importantes, debido a su crecimiento rectilíneo. Además se aprovechaban las ramillas con hojas como forraje del ganado y las de menor grosor para alimentar los sistemas de calefacción. Su madera también era trabajada para objetos de carpintería. A todo esto se podía añadir que al ser plantados en los márgenes de los ríos se conseguía evitar la erosión del suelo en la orillas.

Existe un lenguaje asociado a estos árboles:

Tramocho: Árbol al cual se le realiza la primera poda a una altura tal que las nuevas ramas no puedan ser alcanzadas por el ganado.

Tallares: Chopos talados a muy poca altura, consiguiendo que del tocón nazcan nuevas ramas.

Escamonda: Poda de las ramas del chopo.

Para mas informacion visitad la pagina web: **http://www.chopocabecero.es**

CHARLA PRIMEROS AUXILIOS

Durante la semana cultural en agosto, se programó una charla sobre primeros auxilios. La encargada de realizarla fue Mapi, quien durante su exposición fue enumerando los accidentes más comunes que nos podemos encontrtar en nuestra vida diaria y divulgó una serie de herramientas o actuaciones que permiten, aunque no seamos profesionales de ello, una primera asistencia al herido.

Para la ocasión contamos con la ayuda de "Julio" que amablemente se tumbó en el suelo para practicar con él la reanimación cardiopulmonar.

BOSQUE IMAGINADO

Este año, Jesús imaginó un bosque con árboles de colores...

...hogar de una temible araña intentando atraparte con su telaraña.

Menos mal que todo era imaginado.

SEMANA CULTURAL 2013

Como todos los años llega la semana cultural, y también, como todos los años pusimos trabajo, ilusión y empeño para que todos los participantes pasaran unos buenos días y esto fue lo que conseguimos:

UNA NOCHE DE ACAMPADA.

UNA BUENA CAMINATA,
CON RÉCORD DE PARTICIPANTES.

CALDERETAS DE CONCURSO.

FÚTBOL DE PRIMERA.

UN BOSQUE MÁGICO.

TAPAS A LA HORA DE COMER.

MERIENDA INFANTIL...

...Y PARA LOS DEMÁS.

AVENTURA POR EL BOSQUE.

ESPUMA...

...Y LUEGO AGUA PARA QUITARLA.

Además de excursión por Galve, dos charlas sobre primeros auxilios y los chopos cabeceros, una exposición con fotos, toro de fuego con riverita, los concursos de futbolín, ajedrez y badminton, la cena de hermandad y la obra de teatro "Políticos Incorrectos". En fin, unos días de ajetreo pero muy divertidos.

EXCURSIÓN

A las 9 de la mañana, con un poco de frío, un poco de sueño y mucha alegría salimos hacia Galve donde, tras un merecido almuerzo realizamos una interesantísima visita al museo paleontológico donde aprendimos muchas cosas. Desde allí nos dirigimos al parque paleontológico donde disfrutamos de las reproducciones de los dinosaurios que allí se encuentran entre risas y bromas.

Y antes de dejar Galve nos dirigimos a ver las huellas de dinosaurios que se encuentran a la salida de dicha localidad.

Camino a Aliaga decidimos hacer un cambio de planes y nos dirigimos a Miravete de la Sierra, un precioso pueblo que nos dejó impresionados por la belleza de sus casas, su cuidada iglesia, su piscina climatizada con placas solares y su espectacular multiservicio.

Volvimos a Aliaga dispuestos a disfrutar de la comida, que disfrutamos durante más rato del esperado pues el servicio fue un poco más lento de lo deseado, pero lo compensamos con bromas y buen humor convirtiendo el contratiempo en la anécdota simpática del viaje.

Tras el café nos dirigimos al museo audiovisual de la minería situado en el barrio de Santa Bárbara y ubicado en la iglesia parroquial de dicho barrio, donde tras un audiovisual pudimos contemplar las numerosas fotos que retrataban la época de mayor esplendor de la Central Térmica de Aliaga.

Y tras una visita al propio Aliaga donde pudimos ver el santuario de la Virgen de la Zarza entre otros monumentos, volvimos a Vivel.

A pesar de que cada vez hay menos participantes para este tipo de excursiones, tengo que reconocer que aunque es la segunda vez que voy, disfruté enormemente de las bromas y la alegría de todos, aprendí algunas cosas muy interesantes y se me quedó un regustillo que hizo que ya esté pensando dónde ir el año que viene. Os animo a todos a que participéis de esta experiencia que merece la pena.

Gracias a Francisco Gaona por las fotos.

Jorge Vázquez

JUEGO DE LAS 9 DIFERENCIAS

Entre estas dos fotos existen 9 diferencias. ¿Eres capaz de encontrarlas?

GRAN TORMENTA

El día 3 de agosto sobre las 14 horas se produjo una gran tormenta en gran parte de la provincia de Teruel. En Vivel en concreto se recogieron 66,8 l/m^2 en un periodo de tiempo muy corto, acompañado además de granizo.

Posteriormente se produjo una riada que provocó el desbordamiento de los ríos, inundando los campos aledaños.

La mayoría de los pueblos que recorre el río Martín y afluentes sufrieron la crecida del río y se vieron afectados, registrando los mayores daños aquellos donde el río transcurre dentro del núcleo urbano.

En la pagina web de Vivel, se puede acceder a mas fotografías y videos.